



АДМИНИСТРАЦИЯ ГОРОДА ПЕРМИ
ДЕПАРТАМЕНТ ЗЕМЕЛЬНЫХ ОТНОШЕНИЙ

РЕШЕНИЕ

о размещении объектов № 247 от 26.02.2018

г.Пермь, ул.Сибирская,15

Департамент земельных отношений Администрации города Перми в соответствии с пунктом 3 ст. 39.36 Земельного кодекса Российской Федерации, Положением о порядке и условиях размещения объектов на землях или земельных участках, находящихся в государственной или муниципальной собственности, на территории Пермского края без предоставления земельных участков и установления сервитутов, утвержденного Постановлением Правительства Пермского края от 22.07.2015 № 478-п

разрешает разрешает ОАО «МРСК Урала» (ИНН 6671163413, ОГРН 1056604000970, место нахождения: 620026, Свердловская область, г. Екатеринбург, ул. Мамина-Сибиряка, д. 140)

размещение объекта реконструкция КЛ 10 кВ ПС Бахаревка Транзит № 10, 11 ПС-РП-56

на землях: государственная собственность на которые не разграничена

на срок 11 месяцев

способ размещения объекта: подземный

местоположение: г. Пермь, Свердловский район, ул. Куйбышева/ ул. Василия Васильева

Территория, согласно схеме, расположена в зоне с особым условием использования территории: приаэродромная территория аэродрома аэропорта Большое Савино, охранная зона объектов электросетевого хозяйства.

ОАО «МРСК Урала»:

1. соблюдать правила охранных зон воздушного пространства, установленные Постановлением Правительства Российской Федерации от 11.03.2010 № 138 «Об утверждении Федеральных правил использования воздушного пространства Российской Федерации»;
2. соблюдать порядок использования земельных участков, установленный Постановлением Правительства Российской Федерации от 24.02.2009 № 160 «О порядке установления охранных зон объектов электросетевого хозяйства и особых условий использования земельных участков, расположенных в границах таких зон»;
3. в соответствии с пунктом 7(2) Положения о порядке и условиях размещения объектов на землях или земельных участках, находящихся в государственной или муниципальной собственности, на территории

Пермского края без предоставления земельных участков и установления сервитутов, утвержденного Постановлением Правительства Пермского края от 22.07.2015 № 478-п, представить в департамент земельных отношений администрации города Перми в течение 1 месяца с момента размещения объектов материалы контрольной геодезической съемки размещенных объектов на бумажном и электронном носителях на безвозмездной основе.

В соответствии со статьей 20¹ Закона Пермского края от 14.09.2011 № 805-ПК «О градостроительной деятельности в Пермском крае» ОАО «МРСК Урала»:

1. Не позднее чем за 10 рабочих дней до начала строительства и реконструкции безвозмездно передает в департамент градостроительства и архитектуры администрации города Перми один экземпляр копий разделов проектной документации, предусмотренных пунктом 1 части 12 статьи 48 Градостроительного кодекса Российской Федерации;

2. В течение 10 рабочих дней после окончания работ по строительству, реконструкции безвозмездно передает в департамент градостроительства и архитектуры администрации города Перми схему, отображающую расположение объекта и сетей инженерно-технического обеспечения, подписанную застройщиком (техническим заказчиком).

Приложение: схема предполагаемых к использованию земель или части земельного участка (на 2 л. в 1 экз.)

Начальник департамента



м.п.

О.В.Немирова

СХЕМА ПРЕДПОЛАГАЕМЫХ К ИСПОЛЬЗОВАНИЮ ЗЕМЕЛЬ ИЛИ ЧАСТИ ЗЕМЕЛЬНОГО УЧАСТКА

Объект: Реконструкция КЛ 10 кв ПС Бахаревка Транзит № 10,11 ПС-РП-56

Местоположение: Пермский край, г. Пермь, Свердловский район, ул. Куйбышева/ул. Василия Васильева

Площадь земель или части земельного участка, кв.м.: 2330

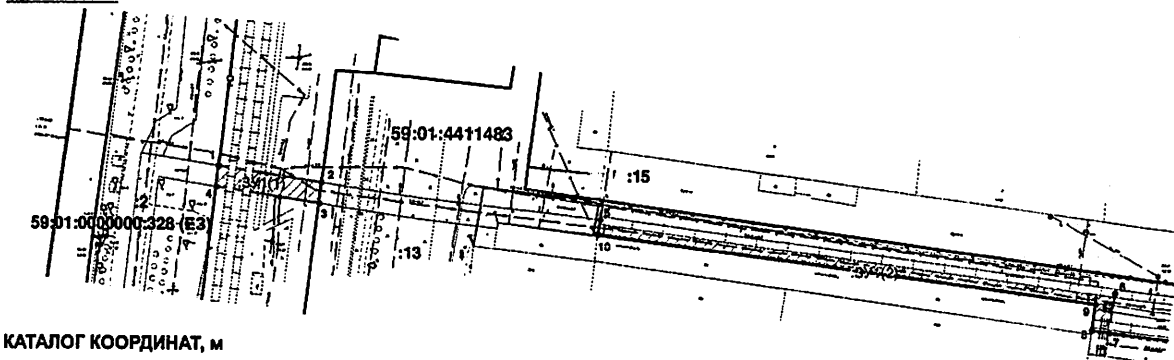
Категория земель: земли населенных пунктов

Вид разрешенного использования земельного участка: отсутствует

Участок 2

ЛИСТ 1

Участок 1



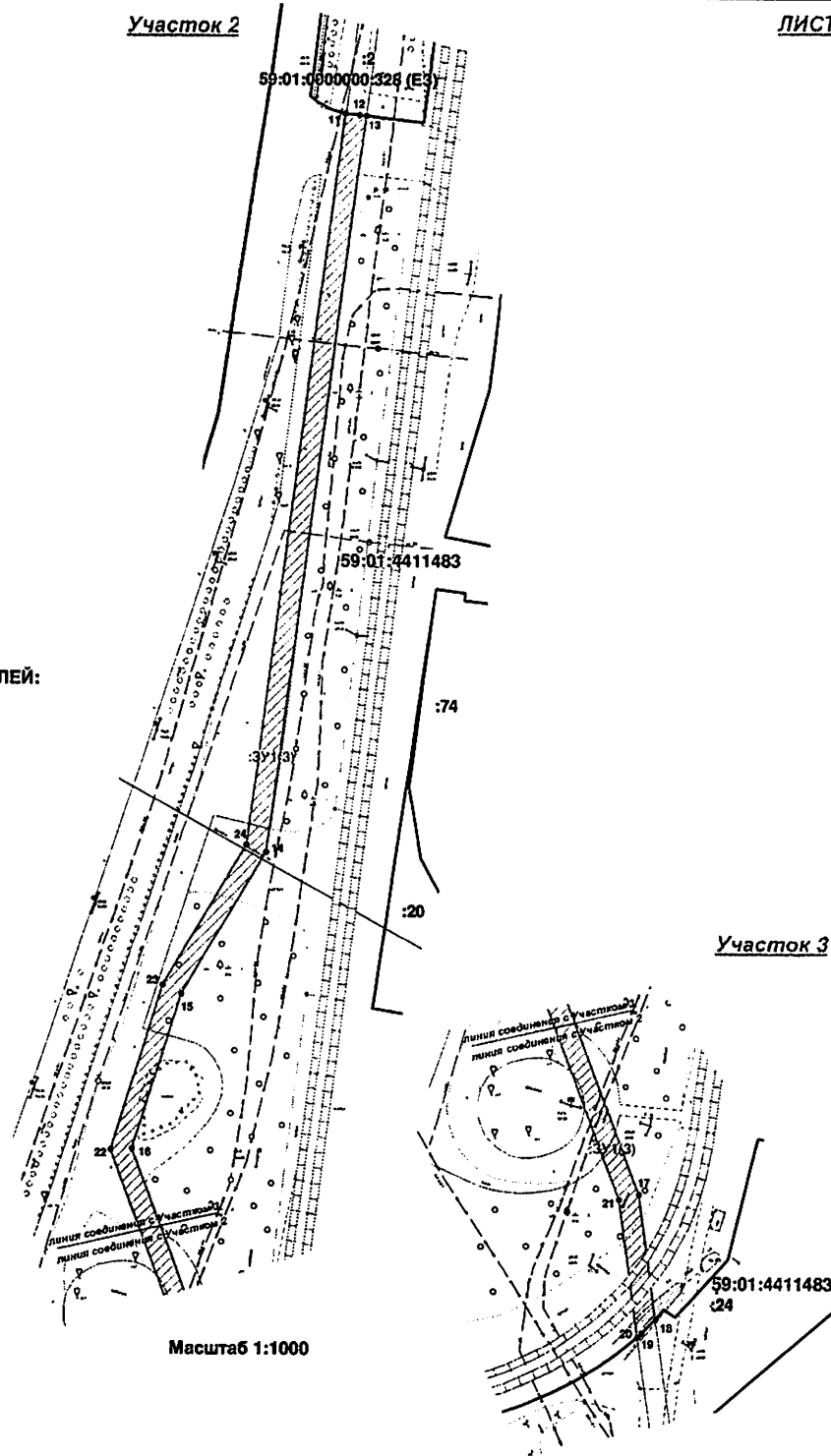
КАТАЛОГ КООРДИНАТ, м

№ точки границы	X	Y
Контур :ЗУ1(1)		
1	511904,84	2231922,96
2	511901,81	2231942,88
3	511897,82	2231942,44
4	511900,87	2231922,50
Контур :ЗУ1(2)		
5	511895,06	2231996,81
6	511881,68	2232096,02
7	511874,21	2232094,93
8	511874,65	2232091,61
9	511879,65	2232092,38
10	511892,07	2231996,39
Контур :ЗУ1(3)		
11	511850,88	2231900,75
12	511850,65	2231903,55
13	511850,49	2231904,90
14	511707,17	2231885,83
15	511679,47	2231888,95
16	511649,17	2231859,45
17	511600,64	2231877,72
18	511576,37	2231881,16
19	511573,58	2231878,37
20	511572,95	2231877,60
21	511599,64	2231873,82
22	511649,05	2231855,22

№ точки границы	X	Y
Контур :ЗУ1(3)		
23	511681,12	2231865,28
24	511708,52	2231881,77
Контур :ЗУ1(4)		
25	511477,57	2232117,90
26	511479,54	2232121,82
27	511459,73	2232142,03
28	511444,14	2232193,39
29	511435,89	2232235,63
30	511429,44	2232290,82
31	511418,36	2232314,48
32	511419,60	2232302,40
33	511425,59	2232289,61
34	511426,96	2232279,89
35	511431,93	2232235,05
36	511440,26	2232192,43
37	511456,17	2232139,97
38	511464,58	2232131,29
39	511466,66	2232132,00
40	511488,44	2232127,32

ОПИСАНИЕ ГРАНИЦ СМЕЖНЫХ ЗЕМЛЕПОЛЬЗОВАТЕЛЕЙ:

от 1 точки до 2 точки - городские земли
от 2 точки до 3 точки - земельный участок с кадастровым номером 59:01:4411483:13
от 3 точки до 4 точки - городские земли
от 4 точки до 1 точки - земельный участок с кадастровым номером 59:01:0000000:328
от 5 точки до 7 точки - городские земли
от 7 точки до 5 точки - земельный участок с кадастровым номером 59:01:4411483:13
от 11 точки до 13 точки - земельный участок с кадастровым номером 59:01:0000000:328
от 13 точки до 18 точки - городские земли
от 18 точки до 20 точки - земельный участок с кадастровым номером 59:01:4411483:24
от 20 точки до 11 точки - городские земли
от 25 точки до 26 точки - земельный участок с кадастровым номером 59:01:0000000:477
от 26 точки до 31 точки - городские земли
от 31 точки до 32 точки - земельный участок с кадастровым номером 59:01:0000000:477
от 32 точки до 38 точки - городские земли
от 38 точки до 40 точки - земельный участок с кадастровым номером 59:01:0000000:477
от 40 точки до 25 точки - городские земли



УСЛОВНЫЕ ОБОЗНАЧЕНИЯ:

- 59:01:4411067
:7
:ЗУ1
●
- кадастровый номер кадастрового квартала
 - номер ученого земельного участка
 - граница кадастрового квартала
 - существующая часть границы, имеющаяся в ЕТРН сведения о которой достаточны для определения ее местоположения
 - граница проектируемого размещения Объекта
 - обозначение территории проектируемого размещения Объекта
 - характерная точка границы территории размещения Объекта

ВЕРНО

Заявитель: ОАО "МРСК-Урала"

М.П.

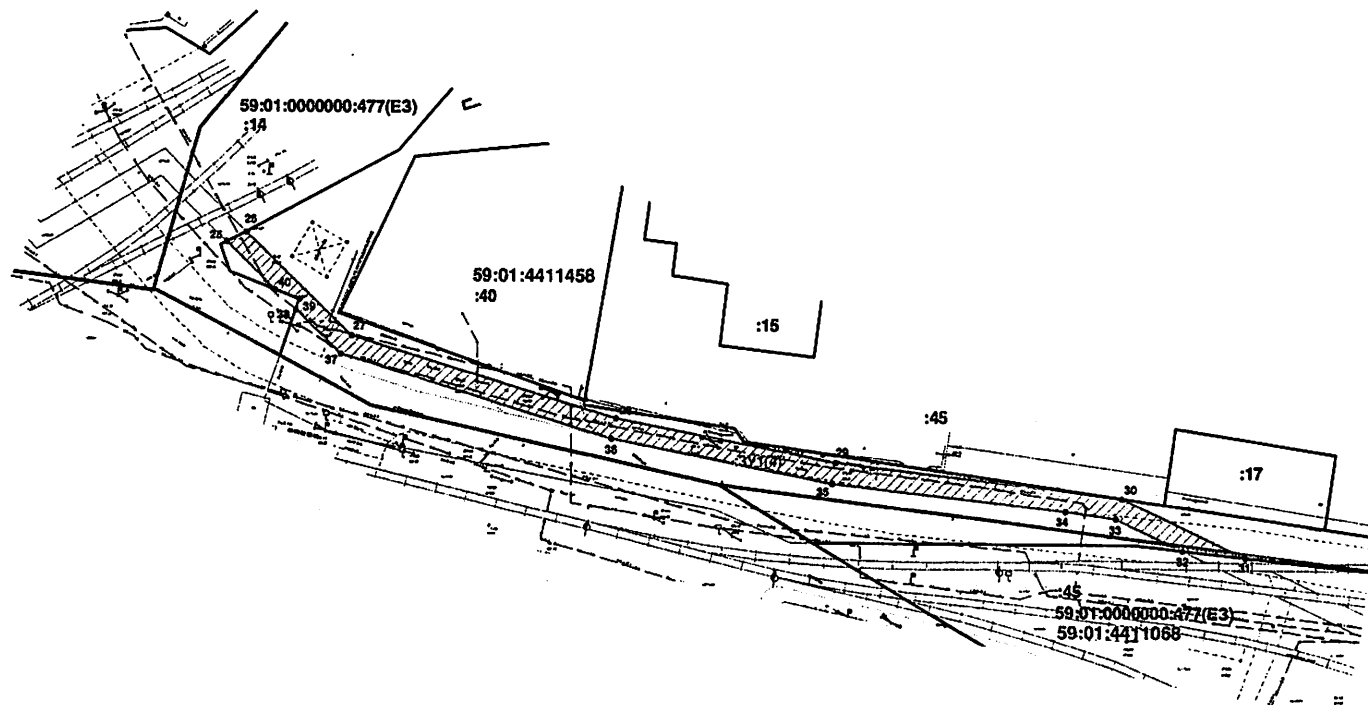
для подтверждения подлинности

Иванов И.И.
по доверенности
от 29.12.2017 г.

Масштаб 1:1000

Вид разрешенного использования земельного участка: *отсутствует*

Участок 4



Масштаб 1:1000

УСЛОВНЫЕ ОБОЗНАЧЕНИЯ:

59:01:4411067
17
- кадастровый номер кадастрового квартала
- номер утченного земельного участка
- граница кадастрового квартала
- существующие места границы, имеющиеся в ЕПРН сведения о которых
доступны для определения ее местоположения
- граница проектируемого размешиения Объекта
- обозначение территории проектируемого размешиения Объекта
- характеристика точек границы территории размешиения Объекта

BEPHO

Заявитель: _ОАО "МРСК-Урала"

М.П.

W.I.T.
 (For applications only)
 A professional and modern approach

ла" Широкая, О.А.
пр. Одобрено
17.05.2018
от 30.12.2018